



Намиране на несвързана точка от мрежата

 ВиК Бургас

 Администратор

Номер/Име: AA115

Местоположение: Beech Drive

Координати

Текуща координатна система

Географска ширина и дължина

Изток: 687899.103 m.

Дължина: 6.17950278 m.


Височина: 447.549 m.

Север: 335345.396 m.


Ширина: 3.0313273 m.


Ориентация: 129.26

Тип собственост:	неизвестна
Статус:	отворен
Значение:	регулиране на метални тръбопроводи
Сериен номер:	
Дистанционно управление	
Вид на връзката	залепен
Тип:	регулиращ
Основа:	неизвестно
Задвижващо устройство:	неизвестно
Външна покривка	неизвестна
Състояние	неизвестен
Тип на полагане:	неизвестно
Материал:	Никел
Работно налягане:	
Максимално налягане:	



Намиране на несвързана точка от мрежата

 ВиК Бургас

 Администратор

Номер/Име: AA956

Местоположение: Cotton Road

Координати

Текуща координатна система

Географска ширина и дължина

Изток: 688026.68 m.

Дължина: 6.18064883 m.


Височина: 445.033 m.

Север: 336133.187 m.


Ширина: 3.03844172 m.


Ориентация: 154.322

Тип собственост:	неизвестна
Статус:	неизвестен
Значение:	регулиране на метални тръбопроводи
Сериен номер:	
Дистанционно управление	
Вид на връзката	неизвестен
Тип:	регулиращ
Основа:	неизвестно
Задвижващо устройство:	неизвестно
Външна покривка	неизвестна
Състояние	неизвестен
Тип на полагане:	неизвестно
Материал:	Никел
Работно налягане:	
Максимално налягане:	



Намиране на несвързана точка от мрежата

 ВиК Бургас

 Администратор

Номер/Име: AA1021

Местоположение: Cotton Road

Координати

Текуща координатна система

Географска ширина и дължина

Изток: 688026.967 м.

Дължина: 6.1806514 м.


Височина: 0 м.

Север: 336132.861 м.

Ширина: 3.03843877 м.

Ориентация 53.292

Тип собственост:	неизвестна
Статус:	неизвестен
Значение:	регулиране на метални тръбопроводи
Сериен номер:	
Дистанционно управление	
Вид на връзката	неизвестен
Тип:	регулиращ
Основа:	неизвестно
Задвижващо устройство:	неизвестно
Външна покривка	неизвестна
Състояние	неизвестен
Тип на полагане:	неизвестно
Материал:	Никел
Работно налягане:	
Максимално налягане:	



Намиране на несвързана точка от мрежата



ВиК Бургас



Администратор

Номер/Име: AA501

Местоположение: Walnut Road

Координати

Текуща координатна система

Географска ширина и дължина

Изток: 687001.045 m.

Дължина: 6.17143539 m.

Височина: 446.456 m.

Север: 335561.832 m.

Ширина: 3.03328191 m.

Ориентация: 33.016

Тип собственост: неизвестна
Статус: неизвестен
Значение: регулиране на метални тръбопроводи
Сериен номер:
Дистанционно управление
Вид на връзката: неизвестен
Тип: регулиращ
Основа: неизвестно
Задвижващо устройство: неизвестно
Външна покривка: неизвестна
Състояние: неизвестен
Тип на полагане: неизвестно
Материал: Никел
Работно налягане:
Максимално налягане:

